



## MĚSTSKÝ ÚŘAD CHRUDIM

Resselovo náměstí 77, 537 16 Chrudim

**Odbor dopravy**

Adresa pracoviště: Pardubická 67, 537 16 Chrudim

tel.: 469 657 111

e-mail: [urad@chrudim-city.cz](mailto:urad@chrudim-city.cz)

<http://www.chrudim.eu>

IDDS : 3y8b2pi , IČ: 00270211

Spis. zn.: CR 059369/2020 KL  
Č. j.: CR 005169/2021 ODP/KL  
Váš dopis ze dne  
Vaše značka:  
Spis. a skart. znak a lhůta: 280.6 V/5  
Počet listů: 2  
Počet příloh: 4  
  
Vyřizuje: Ing. Martin Klimek  
Tel.: 469 657 500  
E-mail: [martin.klimek@chrudim-city.cz](mailto:martin.klimek@chrudim-city.cz)

V Chrudimi dne: 25.1.2021

### **Obdrží:**

PRODIN a.s., IDDS: wrjftqq

# Stanovisko

k záměru stavby: **“Oprava silnice III/337 37 Měřetice - Dřeves“.**

Městský úřad Chrudim, Odbor dopravy příslušný:

- podle § 40 odst. 4 písm. a) zákona č. 13/1997 Sb., o pozemních komunikacích, ve znění pozdějších předpisů, vykonávat působnost silničního správního úřadu ve věcech silnic a veřejně přístupných účelových komunikací s výjimkou věcí, o kterých rozhoduje Ministerstvo dopravy nebo orgán kraje v přenesené působnosti,
  - podle § 40 odst. 4 písm. d) zákona č. 13/1997 Sb., o pozemních komunikacích, ve znění pozdějších předpisů, uplatňovat stanovisko k územním plánům a regulačním plánům a závazné stanovisko v územním řízení, z hlediska řešení místních a účelových komunikací,
- po zhlédnutí předložené projektové dokumentace k výše uvedenému záměru stavby (viz příloha č. 1 až 4) ve stupni **pro společné územní nebo stavební řízení** a dotýkajícího se **silnice III/337 37** k provedení stavby **nemáme námitek** a dále uvádíme:

Část A – do projektové dokumentace zapracovat následující:

- 1) S ohledem na provedenou opravu silnice a mostu prověřit nutnost opětovného umístění B13 (6t) + E13 „Mimo BUS“.
- 2) Čela propustků budou ve sklonu 1:1,5 a 1:2, nikoliv 1:1.
- 3) Předložený způsob zajištění organizace silničního provozu bereme jako předběžný. O vlastním dopravním omezení silničního provozu bude rozhodováno v samostatných řízeních o povolení uzavírky a zvláštního užívání silnice na základě žádosti zhotovitele. S ohledem na stav dopravní situace v době podání žádosti.

Požadujeme, aby doba provádění stavebních prací na silnici byla co nejkratší (např. prodloužené pracovní směny, práce o sobotách).

Omezení silničního provozu musí být na nejkratší možnou dobu. Zhotovitel požadavek na co nejkratší dobu prací zapracuje do harmonogramu stavby, investor stavby pak do podmínek zadání stavby.

Vedení autobusové dopravy a obsluhu autobusových zastávek předem projednejte s dopravním úřadem Krajského úřadu Pardubického kraje, Odboru dopravy a silničního hospodářství.

#### Část B - obecné podmínky pro územní nebo stavební řízení, které je nutné respektovat:

- 1) Celkové provedení stavby pozemní komunikace bude odpovídat předpokládanému dopravnímu významu a dopravnímu zatížení. Pro návrh a zřízení pozemní komunikace je nutné respektovat ustanovení příslušných právních předpisů a příslušných technických předpisů, zejména:
  - ČSN 73 6101 – Projektování dálnic a silnic,
  - ČSN 73 6102 – Projektování křižovatek na pozemních komunikacích,
  - ČSN 73 6110 – Projektování místních komunikací,
  - ČSN 73 6056 – Odstavné a parkovací plochy silničních vozidel,
  - ČSN 73 6425-1 – Autobusové, trolejbusové a tramvajové zastávky, přestupní uzly a stanoviště – Část 1: navrhování zastávek,
  - TP 65 - Zásady pro dopravní značení na pozemních komunikacích,
  - TP 133 - Zásady pro vodorovné dopravní značení,
  - Zákon č. 13/1997 Sb. o pozemních komunikacích a jeho prováděcí vyhláška č. 104/1997 Sb., ve znění pozdějších předpisů,
  - Zákon č. 183/2006 Sb., stavební zákon, ve znění pozdějších předpisů a jeho prováděcí předpisy.
- 2) Vzhledem k celkovému rozsahu stavby bude dokumentace pro stavební povolení obsahovat POV.
- 3) Do rozhledového pole sjezdu podle ČSN 73 6110 nesmí být navrhovány žádné stavby ani vegetace, které norma neumožňuje např. oplocení, přístřešky, místo pro popelnice, reklamní zařízení, stromy, dřeviny nebo zeleň, okolní terén.  
Do rozhledového pole křižovaty podle ČSN 73 6102 nesmí být navrhovány žádné stavby ani vegetace, které norma neumožňuje např. oplocení, přístřešky, místo pro popelnice, reklamní zařízení, stromy, dřeviny nebo zeleň, okolní terén, odstavné plochy pro automobily. Dále musí být odstraněna případná zeleň, upraven okolní terén. Rozhledové poměry křižovatek budou zachyceny v projektové dokumentaci. Budou vyřešeny majetkové poměry k zachování volného rozhledového poměru v křižovatce.
- 4) Do dopravního prostoru pozemních komunikací nebude osazena a ani do něho nebude zasahovat žádná část stavby, zařízení nebo jiné překážky (rozvodné skříně, sloupy, oplocení apod.). Bude zajištěn bezpečnostní odstup min. 0,50 m od okraje vozovky pozemní komunikace.  
Sloupy veřejného osvětlení nesmí zasahovat do dopravního prostoru.

- 5) Prováděním stavby nedojde k ohrožení provozu na pozemních komunikacích. K jeho případnému omezení může dojít jen v nezbytné míře a na dobu nezbytně nutnou. Pokud si to vyžádá situace, budou pracovníci a pracovní mechanizmy provádět stavební práce pod ochranou přechodného dopravního značení, které stavebník (zhotovitel) zajistí na své náklady. O uzavírku silnice je nutné požádat min. 30 dní předem.
- 6) Všechny dotčené pozemní komunikace nebudou vlivem stavby nebo s ní související dopravy narušovány a znečišťovány (vozidla nebo pracovní mechanizmy musí být před vjetím na pozemní komunikaci očištěny). Případné znečištění bude neprodleně odstraněno, narušení, které nezpůsobí závadu ve sjízdnosti nebo schůdnosti odstraněno nejdéle po skončení stavebních prací dle pokynů správce pozemní komunikace.
- 7) Podle ustanovení § 77 odst. 1 písm. c) zákona č. 361/2000 Sb., o provozu na pozemních komunikacích, místní a přechodnou úpravu provozu na pozemních komunikacích a užití zařízení pro provozní informace stanoví na silnici II. a III. třídy a na místní komunikaci a veřejně přístupné účelové komunikaci obecní úřad obce s rozšířenou působností (MěÚ Chrudim, Odbor dopravy) po předchozím písemném vyjádření příslušného orgánu policie.  
K žádosti doložit dokumentaci (situaci) se zakreslením navrženého dopravního značení a písemné vyjádření Krajského ředitelství policie Pardubického kraje, Územního odboru Chrudim, Dopravního inspektorátu.  
Žádost je podávána před vlastním povolením stavby k užívání (min. 90 dní předem).
- 8) Ke stavbě je nutné získat vyjádření Krajského ředitelství policie Pardubického kraje, Územního odboru Chrudim, Dopravního inspektorátu, MěÚ Hlinsko, stavební úřad a Správy a údržby silnic Pardubického kraje.
- 9) Případné změny oproti předložené projektové dokumentaci a dotýkajících se našich zájmů požadujeme v předstihu odsouhlasit s naším úřadem.
- 10) Požadujeme svolávat pravidelné kontrolní dny za účasti našeho úřadu a Policie ČR DI Chrudim tak, aby mohlo dojít k případnému průběžnému upřesňování provedení stavby na místě samém. Předejde se tak případným komplikacím při uvádění komunikace do užívání.

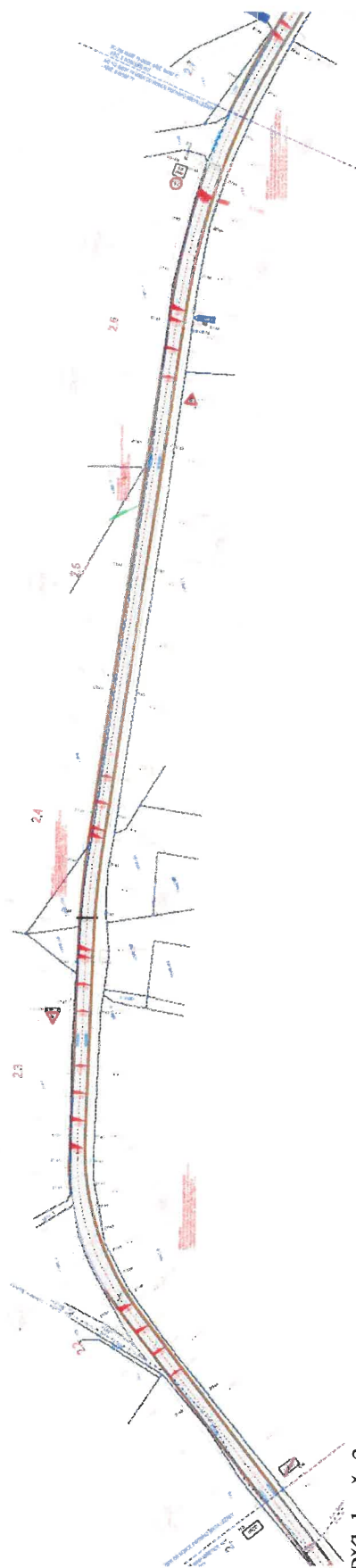
Platnost tohoto stanoviska je stanovena na 1 rok od data jeho vydání, pokud v této době nebude využito pro vydání platného rozhodnutí nebo opatření příslušného stavebního úřadu nebo speciálního stavebního úřadu.

Otisk úředního razítka

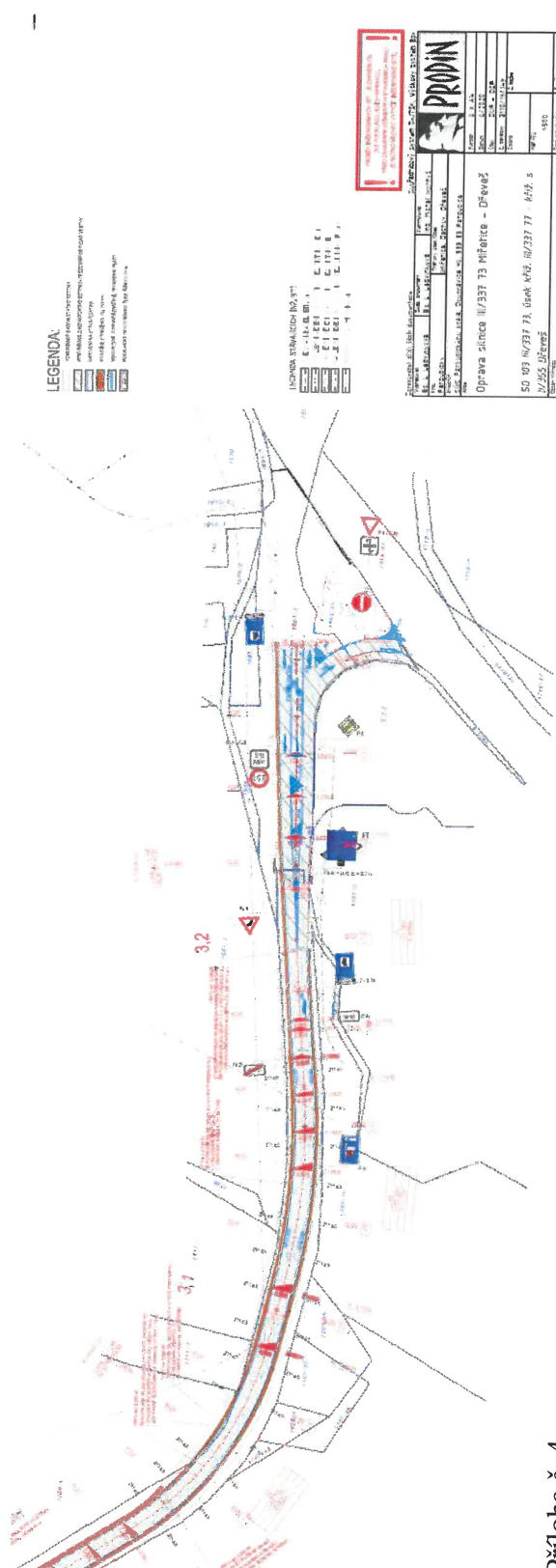
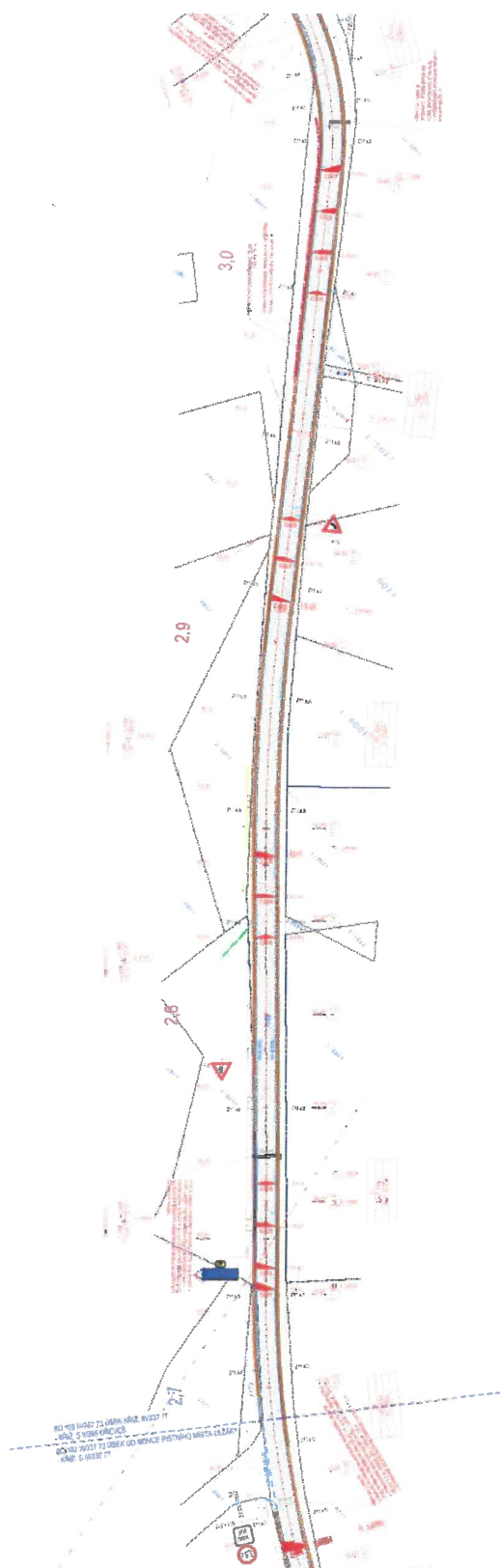
Ing. Martin Klimek v. r.  
Oprávněná úřední osoba







Příloha č. 3



## Příloha č. 4

## Přijatá zpráva - Detail zprávy

**Předmět:** ODP - SILNICE - Stanovisko na stavby - silnice, MK, ÚK: Oprava silnice  
III/337 37 Miřetice - Dřeveš  
**ID zprávy:** 865789266  
**Typ zprávy:** Datová zpráva  
**Datum a čas dodání:** 25.1.2021 v 18:00:10  
**Datum a čas doručení:** 26.1.2021 v 6:24:04

---

**Odesílatel:** Město Chrudim, Resselovo náměstí 77, 53701 Chrudim, CZ  
**ID schránky:** 3y8b2pi  
**Typ schránky:** OVM

---

**Zmocnění:** 0 / 0  
**Odstavec:** Nezařazeno  
**Naše číslo jednací:** CR 005169/2021  
**Naše spisová značka:** Spis.zn. CR 059369/2020/2  
**Vaše číslo jednací:** Nezařazeno  
**Vaše spisová značka:** Nezařazeno  
**K rukám:** Nezařazeno  
**Do vlastních rukou:** Ne  
**Doručení fikcí zakázáno:** Ne

---

### Přílohy:

2020-059369.pdf (655,22 kB)

---